



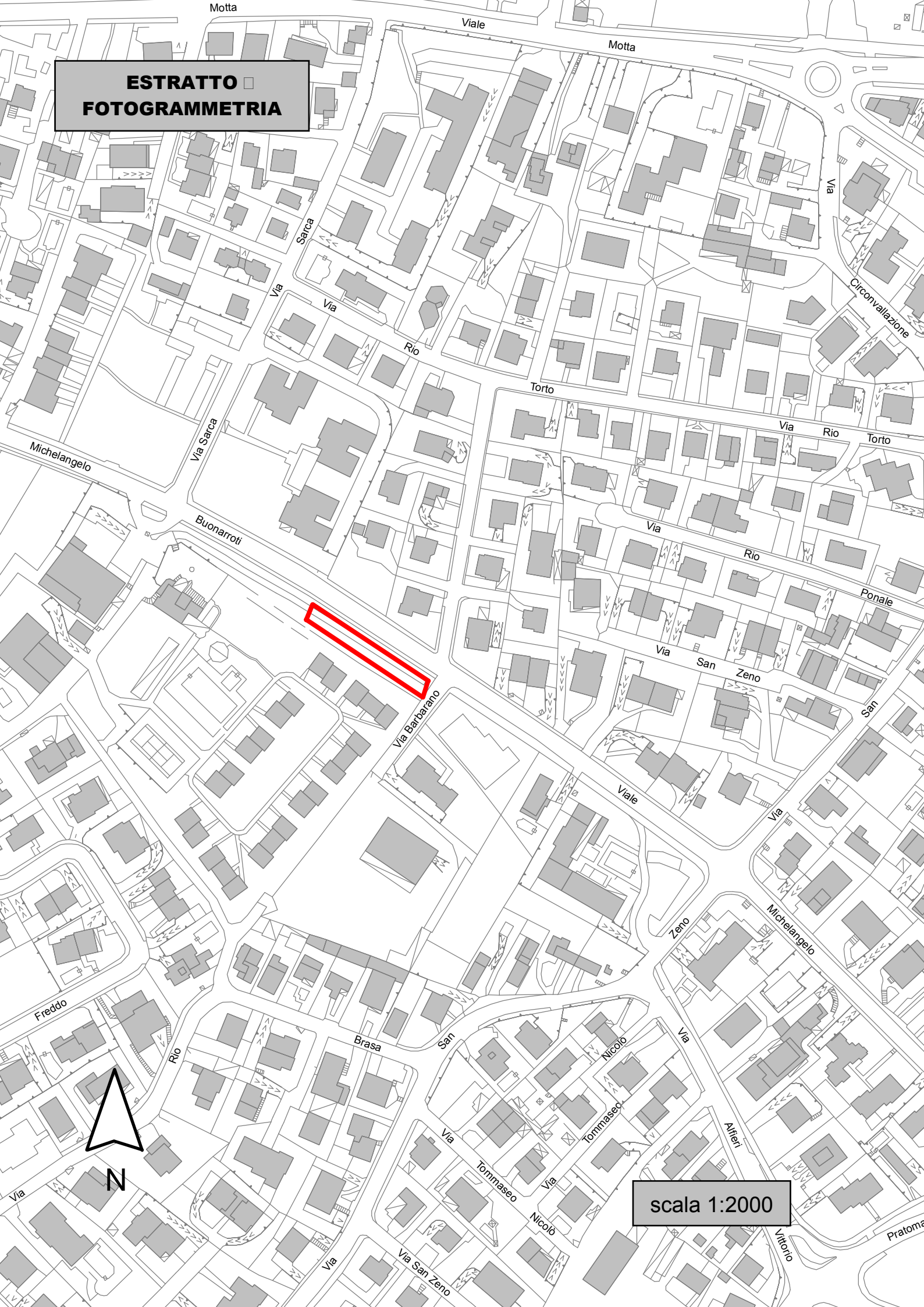
**IMMOBILE 38**



**AREA IN VIALE MICHELANGELO**

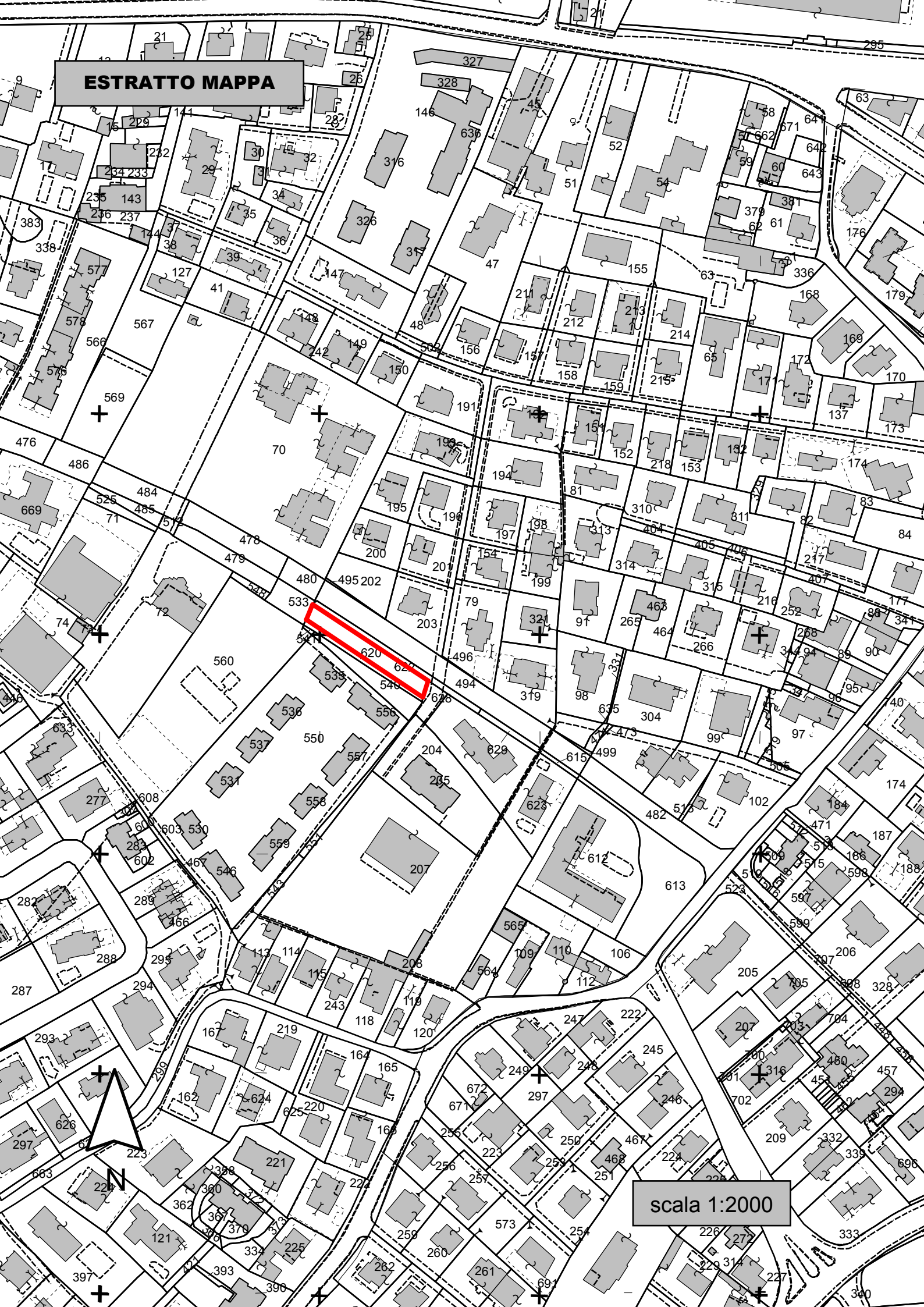


**ESTRATTO**  
**FOTOGRAMMETRIA**



scala 1:2000

# ESTRATTO MAPPA



scala 1:2000

# Visura per immobile

Stampa effettuata per motivi d'ufficio - non sono consentiti altri usi

<b>Dati della richiesta</b>	<b>Comune di DESENZANO DEL GARDA (Codice: D284)</b>
<b>Catasto Terreni</b>	<b>Provincia di BS</b> <b>Foglio: 25 Particella: 621 Sub.:</b>

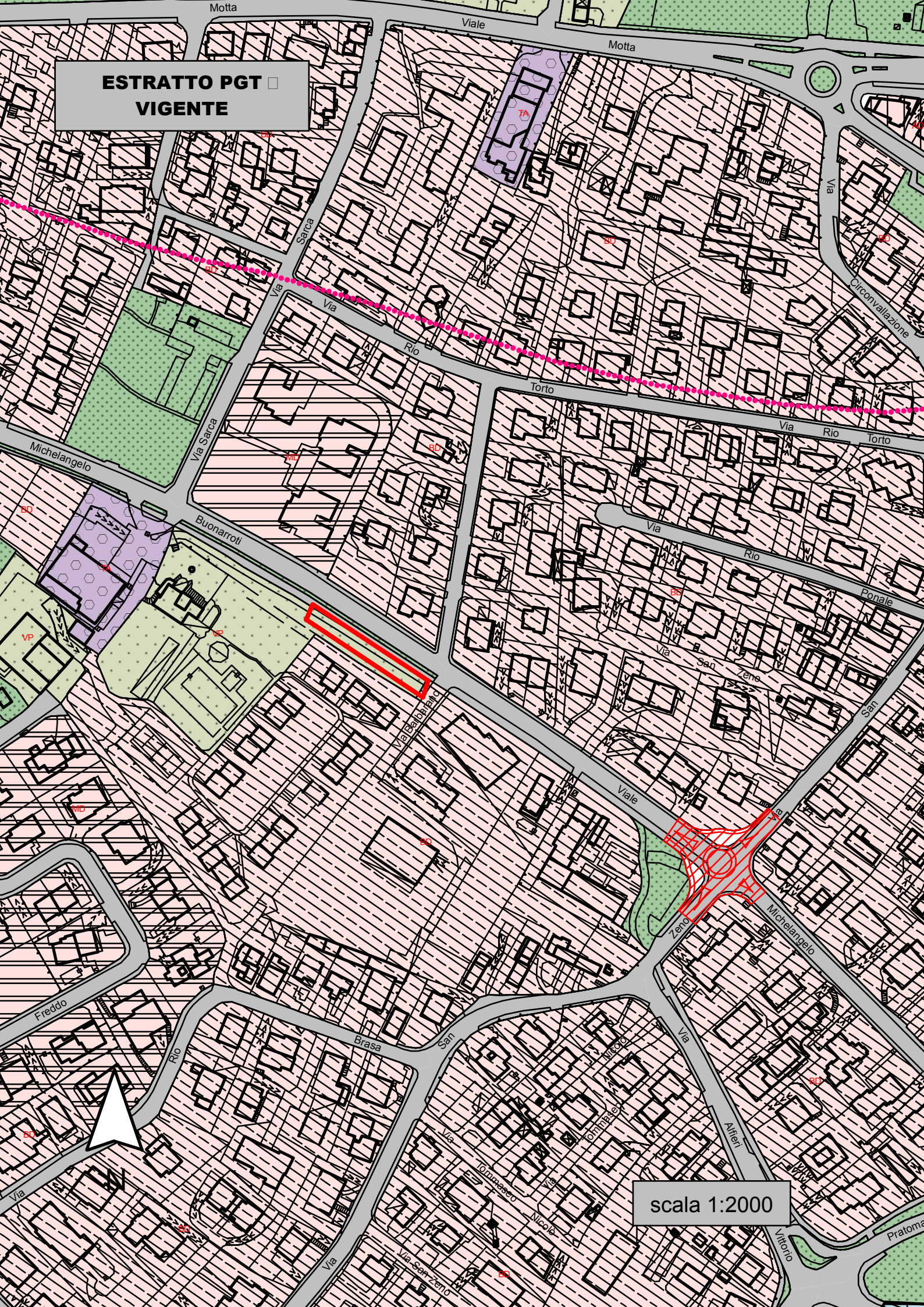
## Situazione dell'immobile

N.	DATI IDENTIFICATIVI			DATI DI CLASSAMENTO								DATI DERIVANTI DA	
	Foglio	Particella	Sub	Porz	Qualità	Classe	Superficie (m <sup>2</sup> )			Deduz	Reddito		
ha							are	ca	Dominicale		Agrario		
1	25	621		-	Seminativo irriguo	01	0	4	15	P1A	€ 3,86	€ 3,43	Frazionamento n. 321444 1/2007 del 12/07/2007 in atti dal 12/07/2007
<b>Notifica:</b>							<b>Partita:</b>		-				
<b>Annotazioni:</b>							-						

## Situazione degli intestati

N.	DATI ANAGRAFICI	CODICE FISCALE	DIRITTI E ONERI REALI
1	COMUNE DI DESENZANO DEL GARDA con sede a DESENZANO DEL GARDA (BS)	00575230172	Proprietà 1/1
<b>DATI DERIVANTI DA</b>	Nota di voltura n. 37348 1/2007 del 13/11/2007 in atti dal 29/11/2007 CESSIONE DI DIRITTI REALI A TITOLO GRATUITO		

**ESTRATTO PGT**  
**VIGENTE**



scala 1:2000