PARTICOLARI COSTRUTTIVI FOGNATURA BIANCA
Scala 1:20

PARTICOLARE GRIGLIA DI RACCOLTA ACQUE PIOVANE

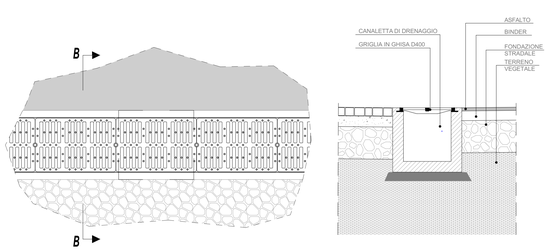

PARTICOLARE TUBAZIONI DI COLLEGAMENTO

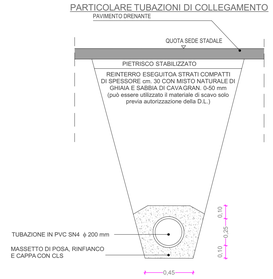

PARTICOLARI COSTRUTTIVI FOGNATURA NERA
Scala 1:20

PARTICOLARE CAMERETTA DI ISPEZIONE

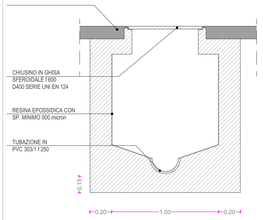

PARTICOLARE TUBAZIONI DI COLLEGAMENTO

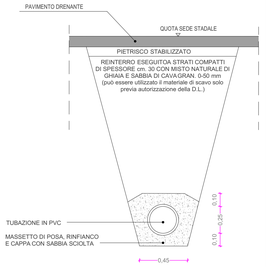

PARTICOLARI COSTRUTTIVI ACQUEDOTTO
Scala 1:20

PARTICOLARE TUBAZIONI DI COLLEGAMENTO AD ALLACCIO SU RETE PRINCIPALE

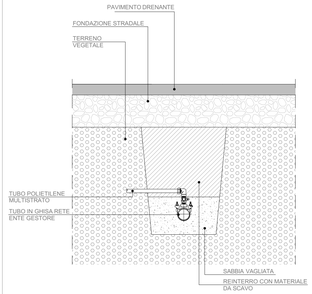

PARTICOLARI COSTRUTTIVI LINEA TELEFONICA
Scala 1:20

PARTICOLARE TUBAZIONI DI COLLEGAMENTO

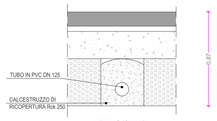

PARTICOLARE POZZETTO CON BOX COLONNINA

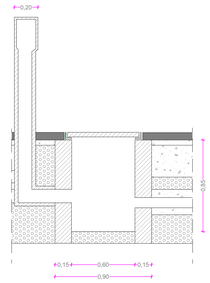

PARTICOLARI COSTRUTTIVI ENERGIA PRIVATA
Scala 1:20

PARTICOLARE POZZETTO DI ISPEZIONE

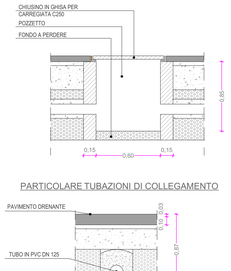

PARTICOLARE TUBAZIONI DI COLLEGAMENTO

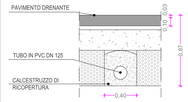

PLANIMETRIA GENERALE RETI TELECOM, ENEL PUBBLICA E PRIVATA scala 1:500

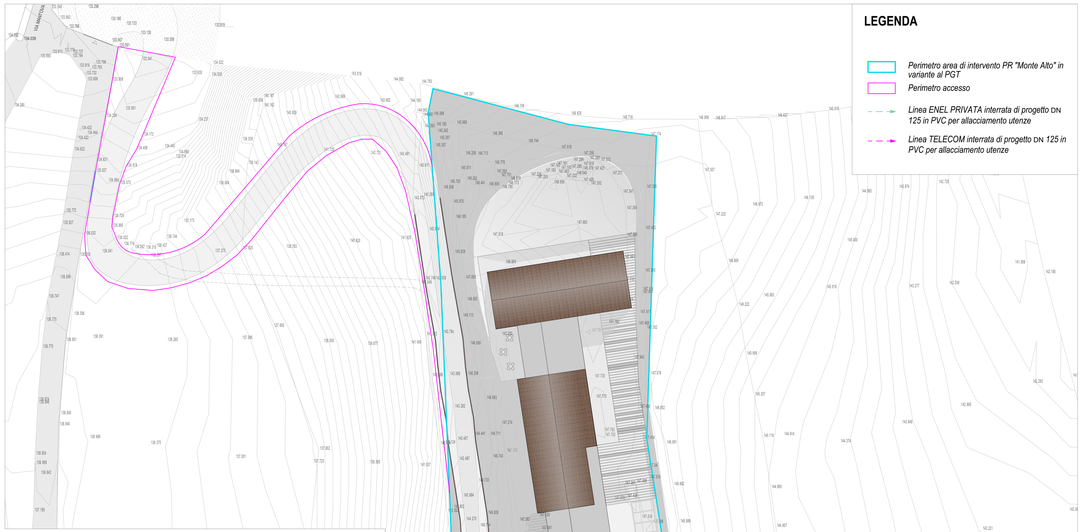

LEGENDA

- *Perimetro area di intervento PR "Monte Alto" in variante al PGT*
- *Perimetro accesso*
- *Linea ENEL PRIVATA interrata di progetto* DN *125 in PVC per allacciamento utenze*
- *Linea TELECOM interrata di progetto* DN *125 in PVC per allacciamento utenze*

PLANIMETRIA ALLEGATA A PARERE ACQUE BRESCIANE SRL

ACQUE BRESCIANE SRL USCITA - Protocollo: 0115372 del 13/12/2023

Acque Bresciane
Servizio Idrico Integrato

Acque Bresciane Servizio Idrico Integrato	Stampa Web GIS	Data: 12/12/2023

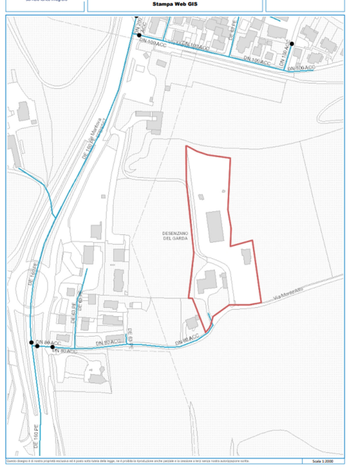

PL..01- Planimetria rete acquedotto comunale.

PLANIMETRIA GENERALE RETI ACQUE BIANCHE, NERE E ACQUEDOTTO scala 1:500

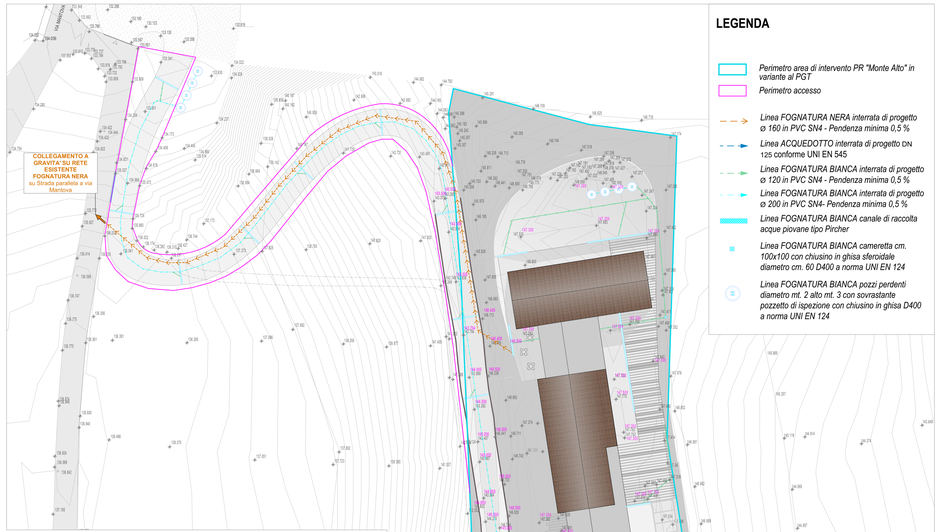

LEGENDA

- *Perimetro area di intervento PR "Monte Alto" in variante al PGT*
- *Perimetro accesso*
- *Linea FOGNATURA NERA interrata di progetto ø 160 in PVC SN4 - Pendenza minima 0,5 %*
- *Linea ACQUEDOTTO interrata di progetto* DN 125 conforme UNI EN 545
- *Linea FOGNATURA BIANCA interrata di progetto ø 120 in PVC SN4 - Pendenza minima 0,5 %*
- *Linea FOGNATURA BIANCA interrata di progetto ø 200 in PVC SN4- Pendenza minima 0,5 %*
- *Linea FOGNATURA BIANCA canale di raccolta acque piovane tipo Pircher*
- *Linea FOGNATURA BIANCA cameretta cm. 100x100 con chiusino in ghisa sferoidale diametro cm. 60 D400 a norma UNI EN 124*
- *Linea FOGNATURA BIANCA pozzi perdenti diametro mt. 2 alto mt. 3 con sovrastante pozzetto di ispezione con chiusino in ghisa D400 a norma UNI EN 124*

PLANIMETRIA ALLEGATA A PARERE ACQUE BRESCIANE SRL

ACQUE BRESCIANE SRL USCITA - Protocollo: 0115372 del 13/12/2023

Acque Bresciane
Servizio Idrico Integrato

Acque Bresciane Servizio Idrico Integrato	Stampa Web GIS	Data: 12/12/2023

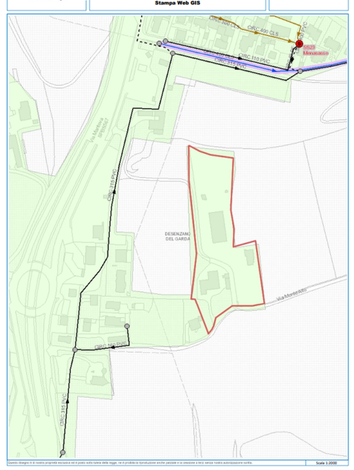

PL..02- Planimetria rete fognaria comunale.

Comune: Desenzano d/G

Progetto:	P.R. "MONTE ALTO" IN VARIANTE AL P.G.T. PER RECUPERO EDIFICI ESISTENTI CON REALIZZAZIONE EDIFICIO AD USO UFFICI DIREZIONALI siti in Via Monte Alto
Committente:	VEZZOLA SPA via Mantova 39 Lonato d/G (BS) 25017 P.IVA 00636510984 C.F. 01547140176
Proprietà:	VEZZOLA SPA
Titolo elaborato:	Planimetria generale urbanizzazioni private e particolari costruttivi
Progettista	Arch. Sara Sigurta' Geom. Matteo Sigurta'
Collaboratori:	Arch. Valentina Rosola
Consulenti:	

Scala disegni	Data		Elaborato	eseguito da
1:500, 1:20, 1:1		14/04/2023	E05	RV
Commessa n.	1	15/09/2023		
47.07	2	09/04/2024	Verificato da	Approvato da
nome file 47.07.INT 07-24.pln	3	30/07/2024	MS	MS
	4			

ARCHITETTURA SIGURTÀ
via Cesare Battisti 37-25017 Lonato del Garda-Brescia
www.studiosigurta.it info@studiosigurta.it T.030 99 13 917 FAX 030 99 19 347

AI TERMINI DI LEGGE IL PRESENTE ELABORATO È DI PROPRIETÀ DELLO STUDIO DI ARCHITETTURA SIGURTÀ. NON PUÒ ESSERE RIPRODOTTO O TRASMESSO A TERZI SENZA UNA PRECISA AUTORIZZAZIONE DELLA STESSA